

# Nueva Enciclopedia Larousse

Atlas

217 mapas  
incluyendo  
95 mapas corográficos  
13 mapas políticos  
107 mapas temáticos



Editorial Planeta

Barcelona-Madrid

Bogotá-Buenos Aires-Caracas-México-Santiago de Chile

# Sumario

III	<b>Prefacio</b>
IV-VII	<b>Sumario</b>
VIII	<b>Estados del mundo</b>
IX-XXIII	<b>Climogramas</b>

XXIV	<b>Lista de proyecciones usadas en el Atlas</b>
------	---

*Esta información aparece a continuación del Índice*

## Significado de algunos términos geográficos

## Mundo

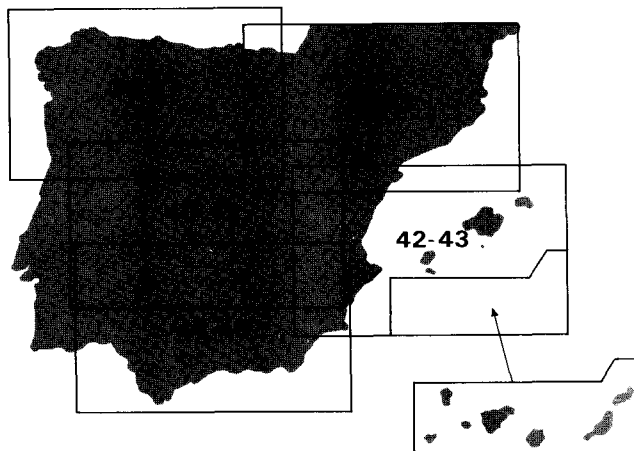
1	<b>Referencia general</b>		
2-3	<b>El mundo</b>		
	Estructura	1:95M	
	Volcanes	1:280M	
	Sismos	1:280M	
4-5	<b>El mundo</b>	1:100M	
	Regiones climáticas		
6	<b>El mundo</b>	1:190M	
	Temperaturas estacionales y corrientes oceánicas		
	Temperatura media anual		
7	<b>El mundo</b>		1:190M
	Presión y vientos estacionales		
	Precipitaciones anuales		
8-9	<b>El mundo</b>		1:73,2M
	Densidad de población		
10-11	<b>El mundo</b>		
	División política y comunicaciones		1:100M
	Comunicaciones		1:300M
12-13	<b>Regiones polares</b>		1:35M
	El Ártico		
	La Antártida		
14-15	<b>Océano Atlántico</b>		1:45M

## Europa y España

16-17	<b>Europa</b>		
	Físico	1:17,5M	
	Lluvias anuales	1:40M	
18	<b>Europa</b>		
	Geología	1:25M	
	Estructura	1:40M	
19	<b>Europa</b>	1:40M	
	Temperaturas		
	Lluvias		
20	<b>Europa</b>	1:20M	
	Vegetación natural		
21	<b>Mar del Norte</b>	1:6M	
	Petróleo y gas natural		
22	<b>Europa</b>	1:20M	
	Densidad de población		
23	<b>Europa</b>	1:20M	
	Político		
24	<b>España</b>		
	Geología	1:6,38M	
	Litología	1:13M	
	Estructura	1:13M	
25	<b>España</b>		
	Físico	1:6,38M	
	Clima	1:13M	
	Vegetación natural	1:13M	
26	<b>España</b>		
	Centros y localizaciones culturales		1:6,38M
	Yacimientos arqueológicos		1:13M
	Arquitectura		1:13M
27	<b>España</b>		
	Turismo		1:6,38M
	Capacidad hotelera		1:13M
	Afluencia turística		1:13M
28	<b>España</b>		1:13M
	Temperaturas y precipitaciones estacionales		
	Temperaturas y precipitaciones anuales		
29	<b>España</b>		
	Agricultura y ganadería		1:6,38M
	Viñedo		1:13M
	Pesca		1:13M
30	<b>España</b>		
	Densidad de población		1:6,38M
	Evolución demográfica		1:13M
	Predominio de población urbana o rural		1:13M
31	<b>España</b>		
	Provincias		1:6,38M
	Regiones históricas		1:13M
	Autonomías		1:13M
32	<b>España</b>		
	Minería metálica y no metálica		1:13M
	Industria		1:13M
	Ampliaciones de Cataluña, Valencia-Sagunto, Asturias, Madrid y Cantabria-País Vasco		1:1,5M

<b>33</b>	<b>España</b>		
	Electricidad	1:6,38M	
	Petróleo, gas y centrales nucleares	1:13M	
	Carbón	1:13M	
<b>34</b>	<b>España</b>		
	Ferrocarriles	1:6,38M	
	Clasificación de la red	1:13M	
	Nivel de electrificación	1:13M	
<b>35</b>	<b>España</b>		
	Red básica de carreteras y autopistas	1:6,38M	
	Líneas aéreas y tráfico de pasajeros	1:15M	
	Tráfico marítimo en los principales puertos	1:15M	
<b>36-37</b>	<b>España Noroeste</b>	1:1,5M	
<b>38-39</b>	<b>España Noreste</b>	1:1,5M	
<b>40-41</b>	<b>España Centro</b>	1:1,5M	
<b>42-43</b>	<b>España Levante, Baleares y Canarias</b>	1:1,5M 1:2M	

<b>44-45</b>	<b>España Sur</b>	1:1,5M
<b>46-47</b>	<b>Madrid y Área Metropolitana Centro de Madrid</b>	1:125 000 1:2 000
<b>48-49</b>	<b>Barcelona y Área Metropolitana Zona Franca</b>	1:100 000 1:2 000



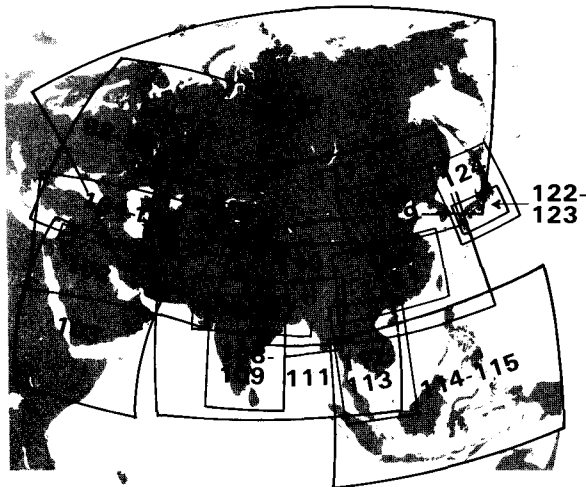
## Europa



<b>50-51</b>	<b>Inglaterra y País de Gales</b>	1:2M
<b>52</b>	<b>Escocia</b>	1:2M
<b>53</b>	<b>Irlanda</b>	1:2M
<b>54</b>	<b>Gran Bretaña Condados</b>	1:4M
<b>55</b>	<b>Francia Departamentos</b>	1:5M
<b>56-57</b>	<b>Francia Septentrional</b>	1:2,5M
<b>58-59</b>	<b>Francia Meridional</b>	1:2,5M
<b>60-61</b>	<b>Países Bajos, Bélgica y Luxemburgo</b>	1:1,25M

<b>62-63</b>	<b>Alemania y Suiza</b>	1:2,5M
<b>64-65</b>	<b>Suiza</b>	1:1M
<b>66-67</b>	<b>Austria, Checoslovaquia y Hungría</b>	1:2,5M
<b>68</b>	<b>Polonia</b>	1:3M
<b>69</b>	<b>Portugal</b>	1:2,5M
<b>70-71</b>	<b>Países Mediterráneos</b>	1:10M
<b>72-73</b>	<b>Italia Septentrional y Yugoslavia Occidental</b>	1:2,5M
<b>74-75</b>	<b>Italia Meridional</b>	1:2,5M
<b>76-77</b>	<b>Yugoslavia Oriental y Bulgaria</b>	1:2,5M
<b>78-79</b>	<b>Grecia y Albania</b>	1:2,5M
<b>80</b>	<b>Rumania</b>	1:2,5M
<b>81</b>	<b>Noruega Meridional</b>	1:2,5M
<b>82-83</b>	<b>Dinamarca y Suecia Meridional</b>	1:2,5M
<b>84-85</b>	<b>Escandinavia, Países Bálticos e Islandia</b>	1:5M
<b>86-87</b>	<b>Unión de Repúblicas Socialistas Soviéticas</b>	1:20M
<b>88-89</b>	<b>U.R.S.S. Europea</b>	1:10M
<b>90-91</b>	<b>Rusia Europea Central</b>	1:5M
<b>93-93</b>	<b>Rusia Europea Meridional</b>	1:5M
<b>94</b>	<b>Urales Meridionales</b>	1:5M
<b>95</b>	<b>Región de Tashkent</b>	1:5M

# Asia



<b>96-97</b>	<b>Asia</b>	
	Físico	1:40M
	Lluvias estacionales	1:80M
<b>98-99</b>	<b>Asia</b>	
	Político	1:40M
	Temperaturas estacionales	1:80M
<b>100</b>	<b>Asia</b>	1:80M
	Clima	

<b>101</b>	<b>Asia</b>	1:50M
	Vegetación natural	
<b>102</b>	<b>Israel y Oeste de Jordania</b>	1:1M
<b>103</b>	<b>Arabia y el Cuerno de África</b>	1:15M
<b>104-105</b>	<b>Próximo y Medio Oriente</b>	1:10M
<b>106-107</b>	<b>Llanura Indogangética</b>	1:6M
	Jammu y Cachemira	
<b>108-109</b>	<b>India Meridional y Sri Lanka</b>	1:6M
<b>110</b>	<b>Bangla Desh, Noreste de la India y Birmania</b>	1:6M
<b>111</b>	<b>Asia Meridional</b>	1:20M
<b>112-113</b>	<b>Sureste asiático continental</b>	1:6M
<b>114-115</b>	<b>Sureste asiático insular</b>	1:12,5M
	Java y Madura	1:7,5M
<b>116</b>	<b>Asia Meridional</b>	1:30M
	Densidad de población	
<b>117</b>	<b>China</b>	1:20M
<b>118-119</b>	<b>China Septentrional y Corea</b>	1:6M
<b>120-121</b>	<b>China Merional</b>	1:6M
<b>122-123</b>	<b>Japón Meridional</b>	1:2,5M
<b>124</b>	<b>Japón</b>	1:7,5M

<b>125</b>	<b>África</b>	1:80M
	Temperaturas estacionales	
	Lluvias estacionales	
<b>126-127</b>	<b>África</b>	
	Físico	1:30M
	Lluvias anuales	1:80M
<b>128</b>	<b>África</b>	1:40M
	Vegetación natural	
<b>129</b>	<b>África</b>	
	Político	1:40M
	Densidad de población	1:80M
<b>130-131</b>	<b>África Septentrional</b>	1:15M
<b>132-133</b>	<b>África Noroccidental</b>	1:8M
<b>134-135</b>	<b>África Occidental</b>	1:8M
<b>136-137</b>	<b>El Valle del Nilo</b>	1:8M
	Delta del Nilo	1:4M
<b>138-139</b>	<b>África Central y Meridional</b>	1:15M
<b>140-141</b>	<b>África Oriental</b>	1:8M
<b>142-143</b>	<b>África Meridional</b>	1:8M

# África

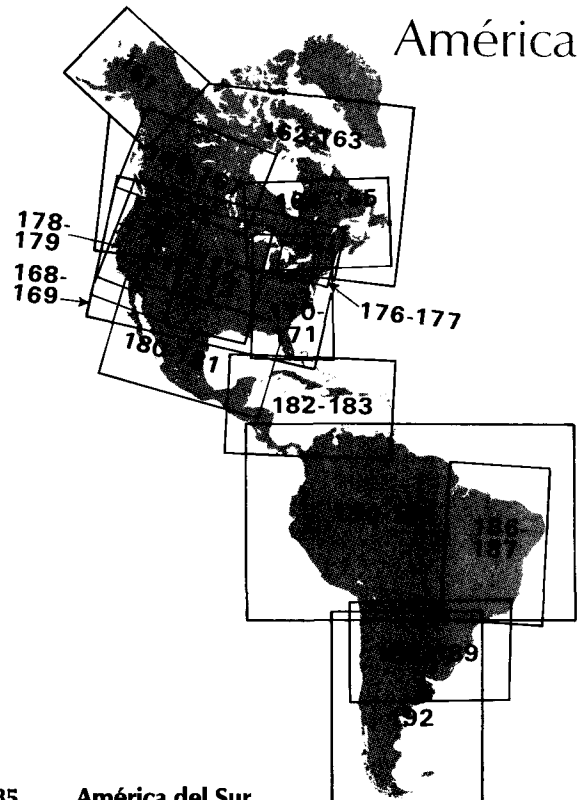


# Australasia



<b>144-145</b>	<b>Océano Pacífico</b>	1:54M
<b>146-147</b>	<b>Australia</b> Australasia: Político	1:12M 1:80M
<b>148</b>	<b>Australia</b> Temperaturas y lluvias estaciones Lluvias y evaporación anuales	1:60M
<b>149</b>	<b>Papúa y Nueva Guinea</b>	1:6,5M
<b>150-151</b>	<b>Australia Occidental</b>	1:8M
<b>152-153</b>	<b>Australia Oriental</b>	1:8M
<b>154</b>	<b>Nueva Zelanda: Isla Norte</b> Temperaturas y precipitaciones estacionales	1:3,5M 1:25M
<b>155</b>	<b>Nueva Zelanda: Isla Sur</b> Densidad de población Precipitaciones anuales	1:3,5M 1:15M 1:15M

<b>156</b>	<b>América</b>	1:60M
<b>157</b>	<b>América del Norte</b> Temperaturas y lluvias estacionales	1:70M
<b>158-159</b>	<b>América del Norte</b> Físico Lluvias anuales Estados Unidos: División administrativa	1:30M 1:70M 1:40M
<b>160</b>	<b>América del Norte</b> Vegetación natural	1:32M
<b>161</b>	<b>Alaska</b> <b>Archipiélago de Hawai</b> <b>Puerto Rico e Islas Vírgenes</b> <b>Islas Aleutianas</b>	1:12M 1:5M 1:5M 1:15M
<b>162-163</b>	<b>Canadá</b>	1:15M
<b>164-165</b>	<b>Canadá Oriental</b>	1:7M
<b>166-167</b>	<b>Canadá Occidental</b>	1:7M
<b>168-169</b>	<b>Estados Unidos</b>	1:12M
<b>170-171</b>	<b>Estados Unidos Este</b>	1:6M
<b>172-172</b>	<b>Estados Unidos Centro</b>	1:6M
<b>174-175</b>	<b>Estados Unidos Oeste</b>	1:6M
<b>176-177</b>	<b>Estados Unidos Noreste</b>	1:2,5M
<b>178-179</b>	<b>Centro y Sur de California y Washington</b>	1:2,5M
<b>180-181</b>	<b>México</b>	1:8M
<b>182-183</b>	<b>América Central y Antillas</b>	1:8M
<b>184</b>	<b>América del Sur</b> Físico Lluvias anuales	1:30M 1:80M



<b>185</b>	<b>América del Sur</b> Vegetación natural Temperaturas y lluvias estacionales	1:40M 1:80M
<b>186-187</b>	<b>América del Sur Oriental</b>	1:8M
<b>188-189</b>	<b>América del Sur Centro</b>	1:8M
<b>190-191</b>	<b>América del Sur Septentrional</b> América del Sur: Político	1:16M 1:80M
<b>192</b>	<b>América del Sur Meridional</b> América del Sur: Densidad de Población	1:16M 1:80M

# Índice